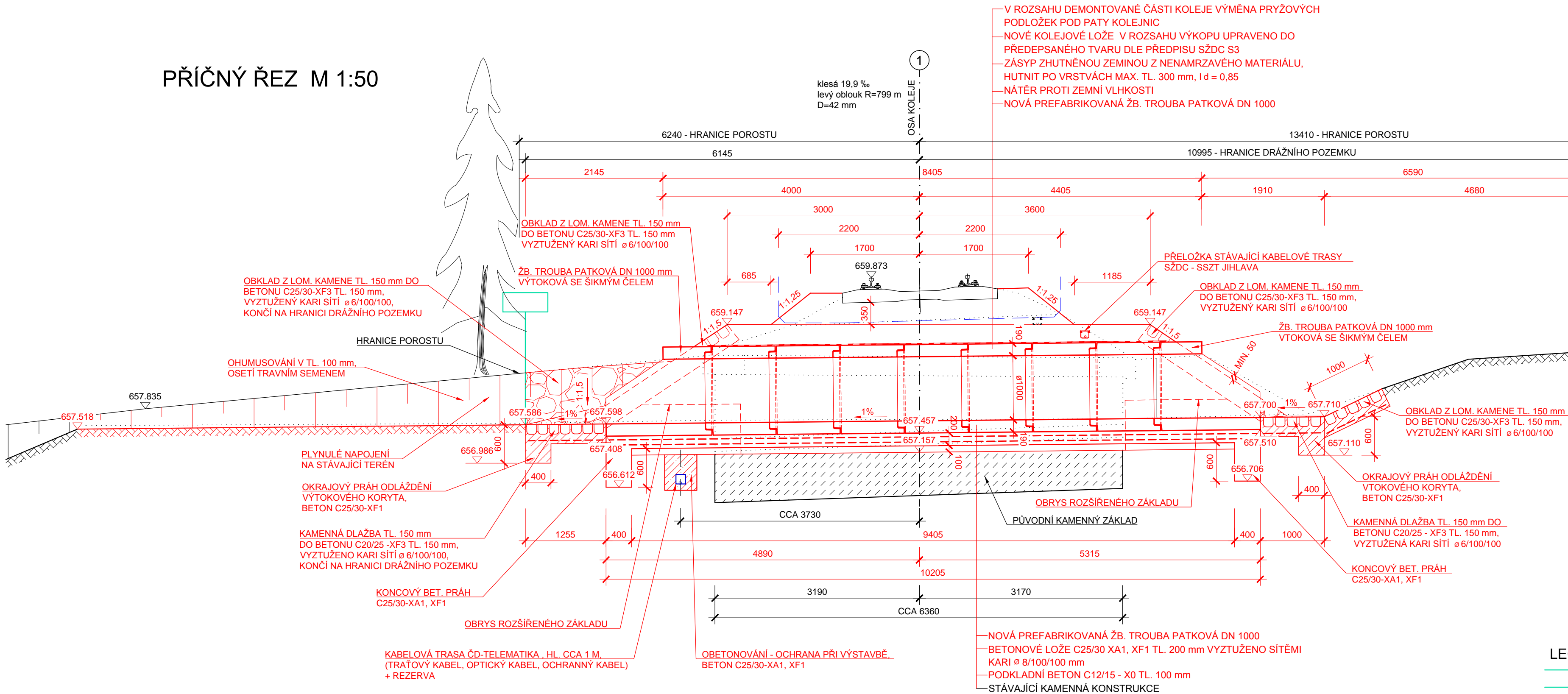
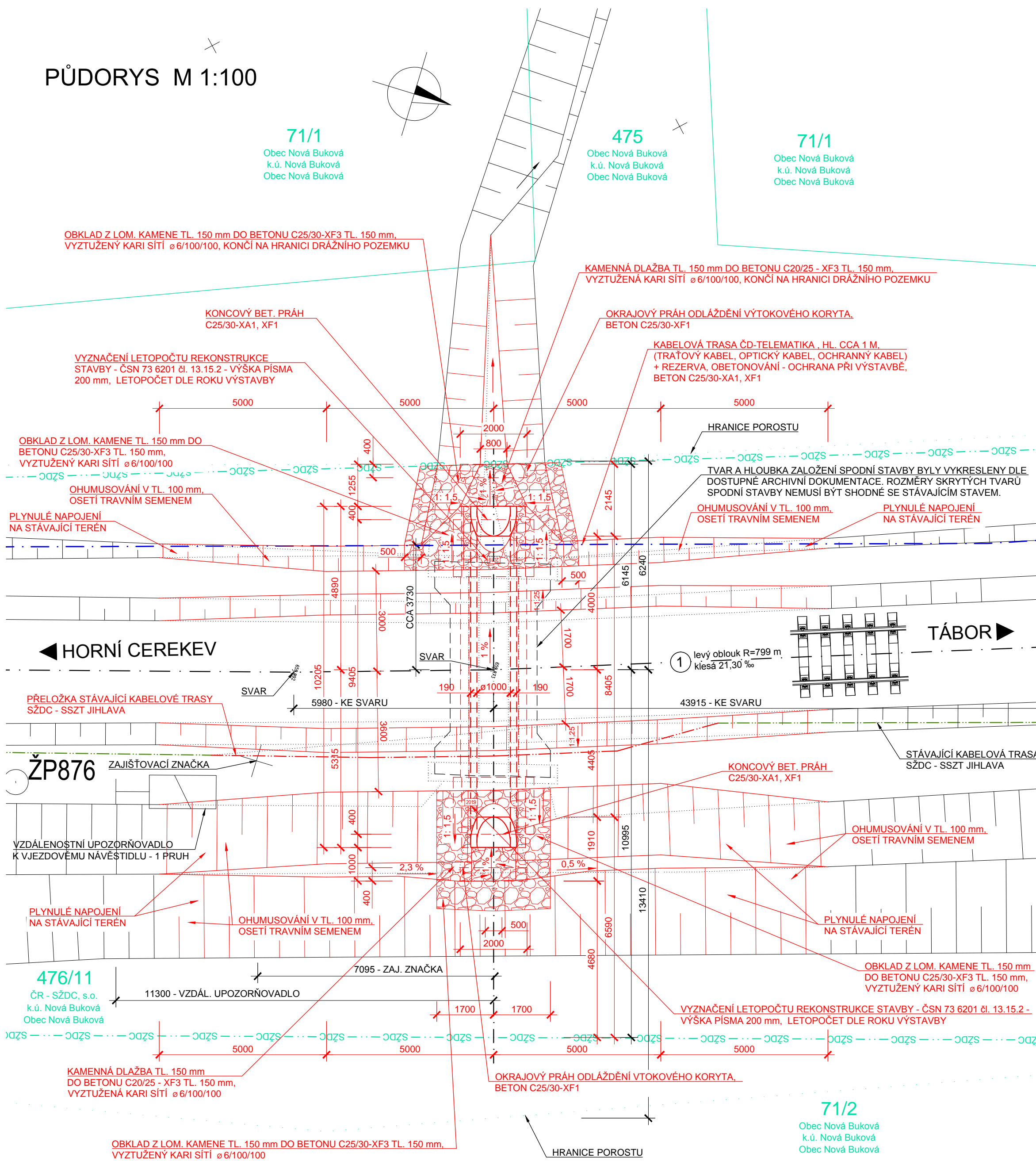


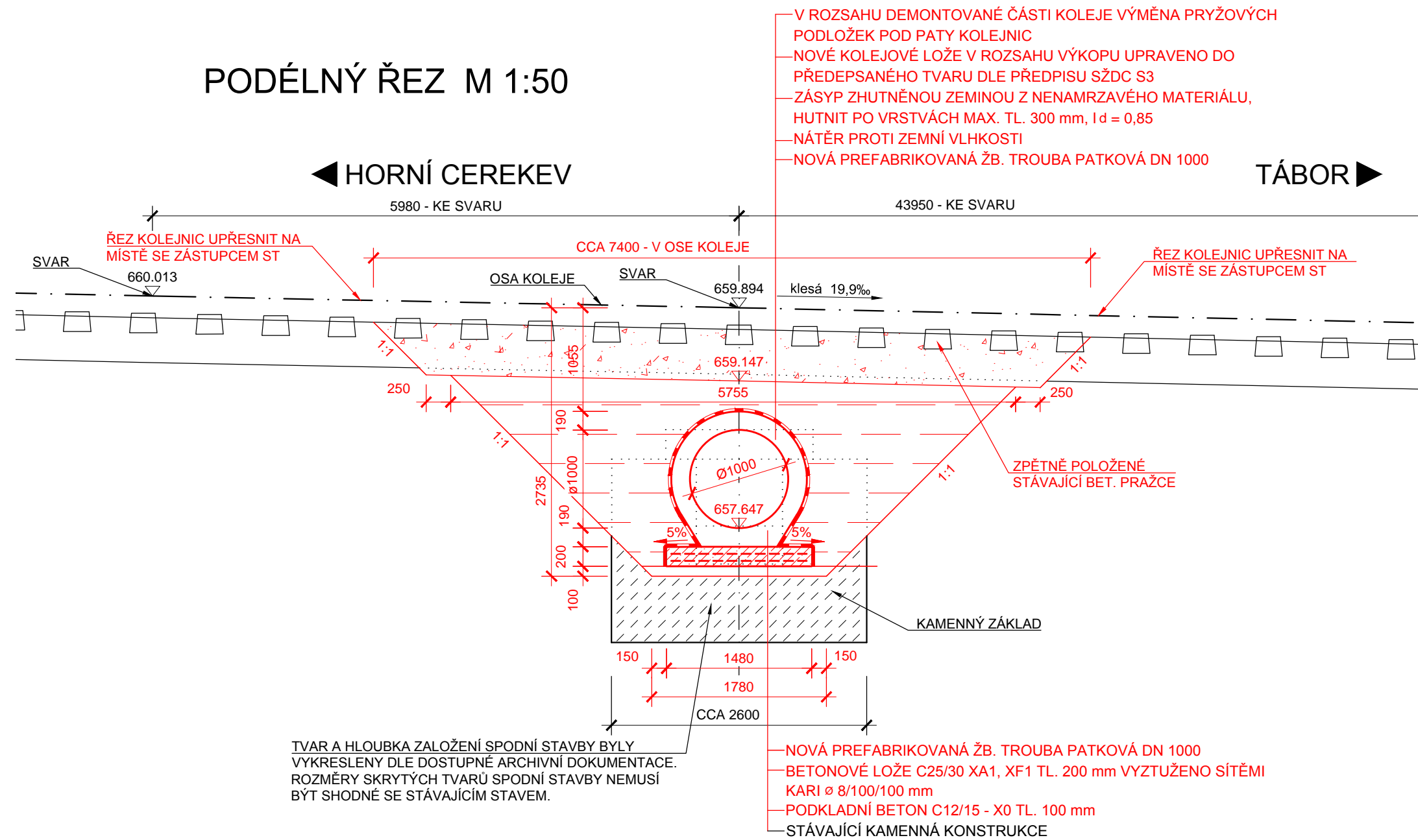
PŘÍČNÝ ŘEZ M 1:50



PŮDORYS M 1:100



PODÉLNÝ ŘEZ M 1:50

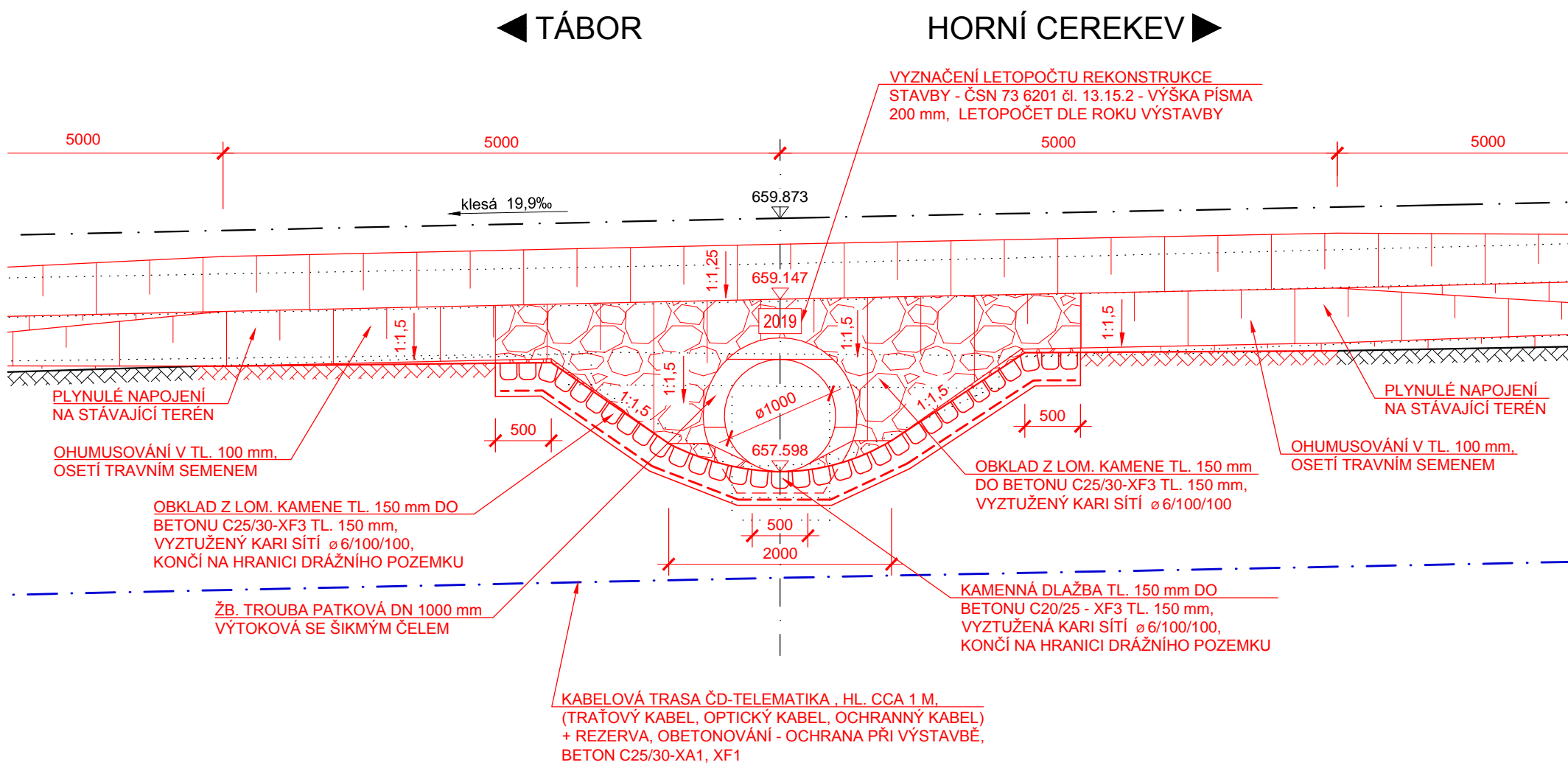


- POZNÁMKA:
- ZAMĚŘENÍ ÚZEMÍ DODAL ING. JIŘÍ MLEJNECKÝ (12/2018)
 - STÁVAJÍCÍ STAV JE ZAKRESLEN NA ZÁKLADĚ DODANÉHO GEODETICKÉHO ZAMĚŘENÍ A DOSTUPNÉ ARCHIVNÍ DOKUMENTACE
 - U TOHOTO OBJEKTU NEBYL PROVEDEN STAVEBNĚ - TECHNICKÝ PRŮZKUM TLOUŠTKY ZDIVA, DIMENZE SKRYTÝCH TVARŮ SPODNÍ STAVBY NEMUSÍ BÝT SHODNÉ SE ZAKRESLENÝM STÁVAJÍCÍM STAVEM.
 - JEDNÁ SE O JEDNOKOLEJNOU TRATĚ, KOLEJ JE BEZSTYKOVÁ
 - PŘEKÁŽKA: OBČASNÁ VODTEČ
 - V MÍSTĚ STAVBY SE NACHÁZEJÍ KABELY VE SPRÁVĚ ČD-TELEMATIKA a.s. A SŽDC s.o. - OŘ BRNO, SSZT JIHLAVA
 - POLOHA STÁVAJÍCÍ KABELOVÉ TRASY SŽDC s.o. - OŘ BRNO, SSZT JIHLAVA JE V ROZPORU S NORMOVÝMI POŽADAVKY NA UMÍSTĚNÍ KABELOVÝCH TRAS. Z TOHOTO DŮVODU JE NAVRŽENA JEJÍ PŘELOŽKA
 - PŘED ZAPOČETÍM STAVEBNÍCH A VÝKOPOVÝCH PRACÍ JE NUTNÉ NECHAT VYTÝČIT VŠECHNY PODZEMNÍ SÍTĚ V MÍSTĚ STAVBY

SOUŘADNICOVÝ SYSTÉM: S-JTSK

VÝŠKOVÝ SYSTÉM: Bpv

POHLED ZLEVA M 1:50



POHLED ZPRAVA M 1:50

